


Ortsplan Hochfilzen | map Biathlon WM-Ort | biathlon worldchampions host



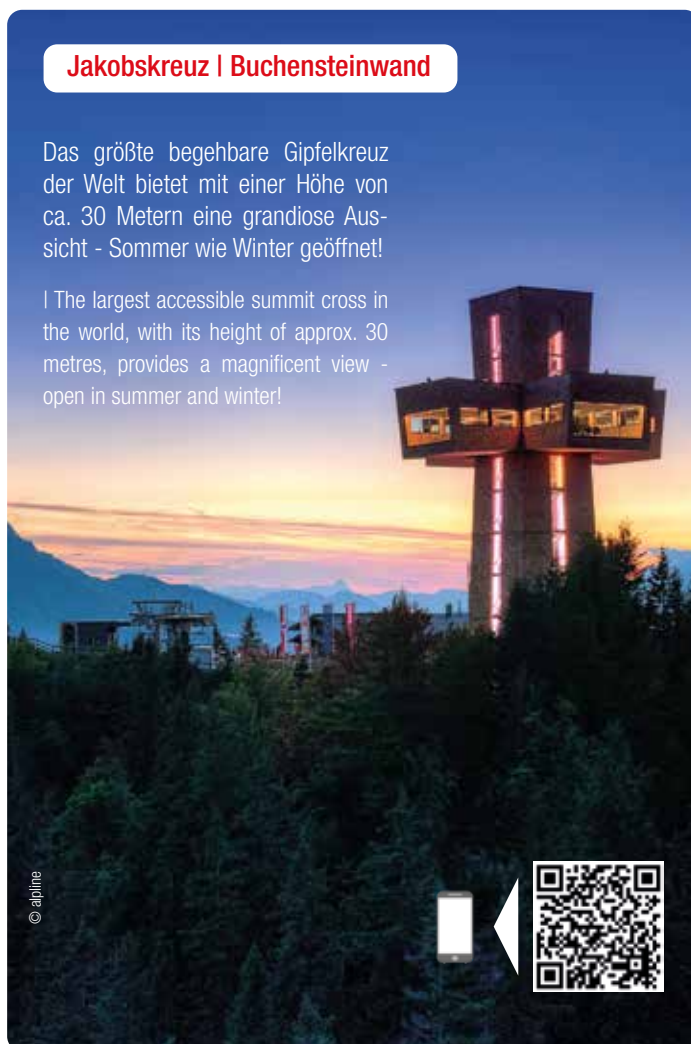
© Mike Jobst

Kitzbüheler Alpen
Fieberbrunn - Hochfilzen - St. Jakob in Haus
St. Ulrich am Pillersee - Waidring

Jakobskreuz | Buchensteinwand

Das größte begehbare Gipfelkreuz der Welt bietet mit einer Höhe von ca. 30 Metern eine grandiose Aussicht - Sommer wie Winter geöffnet!

The largest accessible summit cross in the world, with its height of approx. 30 metres, provides a magnificent view - open in summer and winter!



© alpine



Sehenswürdigkeiten in Hochfilzen

| Sights in Hochfilzen



Biathlonstadion | Biathlon stadium L4
www.biathlon-hochfilzen.at



Wallfahrtskirche Maria Schnee G7
mit Ganzjahreskrippe
| Pilgrimage church with year-round crib



Biathlon-WM-Pfad | Biathlon WC trail F1-L7
www.biathlon-wm-pfad.at



Sgraffito Volksschule H6
Sgraffito Bahnhof J7



Naturjuwel Wiesensee E/F1
mit Kneippanlage und Klettergarten
| with Kneipp facility and climbing garden



Grießner Hochmoor | Grießner moor area L7
Landschafts- und Vogelschutzgebiet
| Landscape and bird sanctuary

Notrufnummer | Emergency call

| | |
|---|-----|
| Feuerwehr fire brigade | 122 |
| Polizei police | 133 |
| Rettung rescue | 144 |
| Euro Notruf European emergency call | 112 |
| Alpiner Notruf Alpine emergency call | 140 |



Für aktuelle Öffnungszeiten, Kontaktdaten zu Restaurants, Geschäften und Betrieben einfach QR-Code scannen!



For current opening hours, contact details for restaurants, shops and businesses, simply scan the QR code!

Änderungen vorbehalten - Stand: 09/2023



STRASSENVERZEICHNIS | ROAD DIRECTORY

| Straße Planquadrat | Straße Planquadrat |
|-------------------------------------|------------------------------------|
| Street card position | Street card position |
| Am Palfen H5/I5/I6 | Liftweg E3/F3 |
| Am Reisch I7/E7 | Magnesitstr. J6/K6 |
| Am Rossberg F7 | Mitterwarming F2/F3 |
| Bachfeld I6/J6 | Mühlgasse B8 |
| Bahnhof J7/J8 | Oberer Hörhagweg J8 |
| Berglehen B9/C9 | Oberwarming F3/F4 |
| Bindermoos D8 | Pass Grießen Straße J8/K9/L9 |
| Bödenweg E1 | Regio-Tech I6/J7/K7 |
| Dolomitstraße L5-6 | Schulgasse H6 |
| Dorf G6/H7 | Schupfen D7 |
| Eiserne Hand Straße B9 | Schupfenbodenweg D7 |
| Feistenau B8/B9 | Schupfenhäuslweg C7 |
| Feistenauer Str. A-C8/D7/E6/F7 | Schüttachstraße K5/L5 |
| Genußstraße J7 | Tennweg F4/E4 |
| Herrngasse G5/G6 | Unterer Hörhagweg J8 |
| Hinterstockerweg F3/G2 | Unterwarming E1/E2 |
| Im Bachl I6/J6/K6 | Warming Straße ... G4-5/H5-6/I6 |
| Kammbergweg D5/C4/C5 | Wiesenseestraße E1 |
| Kohlmoosweg C9 | |

Tourismusverband PillerseeTal - Kitzbüheler Alpen
Dorf 35 | 6395 Hochfilzen
Tel. +43.5354.56304 | E-Mail: info@pillerseetal.at
www.pillerseetal.at

Top 6 Ausflugsziele in der Region

| Top 6 excursion destinations in the region



Triassic Park | Steinplatte Waidring
Triassic Beach, Trail, Indoor Bereich, Aussichts-plattform, Tropfsteinhöhle, Niederseilgarten.
| Triassic Beach, Trail, Indoor-Center, Viewing Platform, Dripstone Cave, Low ropes course.



Timoks Wilde Welt | Fieberbrunn
Alpine Coaster, Waldseilgarten, Kletterpark, Wasserspiele, Damwildgehege, uvm. | Timoks Wild World: Alpine Coaster, forest rope course, climbing park, water games, wild game enclosure and much more.



Glockendorf Tirol
Waidring | Traditionsreiches Kunsthandwerk interessant und lehrreich aufbereitet mit Glockenausstellung und Schaugießen. | Bell casting presented in an interesting and informative way with bell exhibition and show casting.



Wildseelodersee
Fieberbrunn | Der sagenumwobene Bergsee ist mit einer leichten Wanderung gut zu erreichen und bietet traumhafte Ausblicke! | The legendary mountain lake is easy to reach with a hike and offers fantastic views!



Erlebnispark Familienland
St.Jakob in Haus | Über 50 Attraktion für die ganze Familie, Tote-Meer-Salzgrotte, Indoorhalle, Kletterhalle, uvm. | Over 50 attractions for the whole family, Dead Sea salt cave, indoor hall, climbing hall and much more.



Pillersee | St. Ulrich am Pillersee
Kinderspielplatz, Kneippanlage, Bootsverleih, Stand Up Paddling, Fischen, Murmelparcours, Hochseilgarten, uvm. | Attractions: children's play area, Kneipp facility, boat hire, Stand Up Paddling, Fishing, Marble course, High rope course, and much more.



Themenwege | Themed hiking trails

- Das Geheimnis des Steinbergkönigs, PillerseeTal
| The Steinberg king's mystery
- Biathlon WM Pfad, Hochfilzen | biathlon world cup path
- Sagenweg, Waidring | legendary path
- Triassic Trail, Waidring
- Bienenlehrpfad, St. Ulrich am Pillersee
| bee nature trail
- Museum goes wild, Fieberbrunn
- Blumenlehrpfad, St. Jakob in Haus | flower path
- Und viele mehr | and many more

www.pillerseetal.at/ausflugsziele



Regionale Produzenten | Regional producers
Knackiges Gemüse, würziger Käse, knuspriges Bauernbrot, Butter, Schnäpse und vieles mehr: Im PillerseeTal finden Sie zahlreiche regionale Produzenten und Direktvermarkter. | Crisp vegetables, tangy cheese, crusty farmhouse bread, butter, schnapps and much more: In the PillerseeTal you will find numerous regional producers and direct marketers.

Biathlon WM Pfad | Walk of biathlon

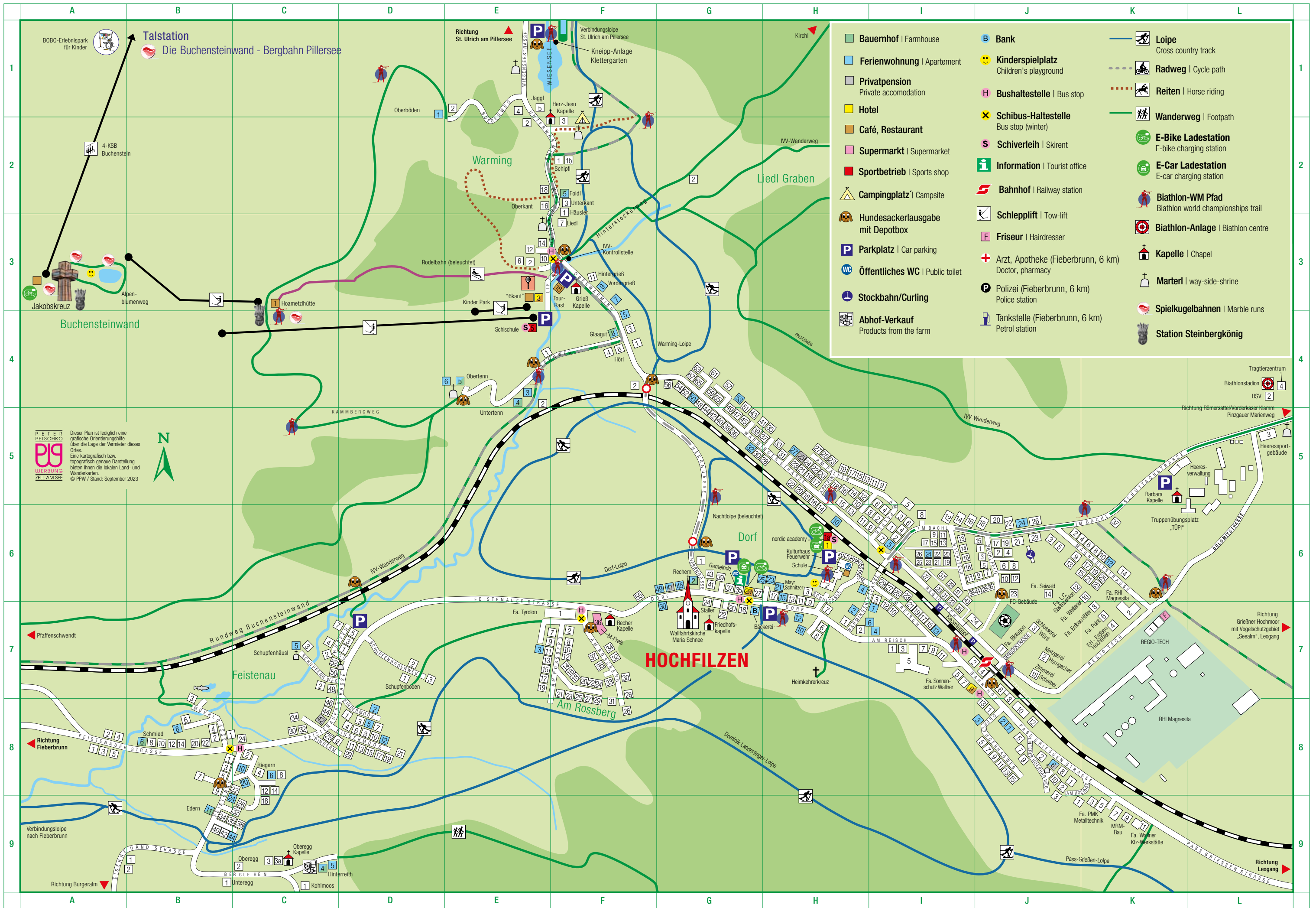


Auf den Spuren der weltbesten Biathleten kann man sich beim Biathlon WM-Pfad quer durch Hochfilzen begeben. Auf gesamt 15 Kilometern und bei 16 Stationen erfährt man Wissenswertes über den Biathlonsport und kann sein Geschick unter Beweis stellen.

Rätsel-Rallye | Lösen Sie das Rätsel bei jeder Station via QR-Code und holen Sie sich Ihre WM-Medaille in der Gemeinde Hochfilzen bzw. im TVB-Infobüro ab - ein Spaß für Jung und Alt! **Wöchentlich geführte Radtour** auf dem Biathlon WM Pfad inkl. Stadionbesichtigung und Übungsschießen - Reservierungen unter +43.664.1116421 (nordic academy)

Trail with interesting facts about the biathlon sport and numerous stations to participate. **Riddle Rally** | Solve the riddle at each station via QR code and get your World Cup medal in the municipal office or tourist office! **Weekly guided bike tour** on the „walk of biathlon“ including stadium tour and practice shooting. Reservation phone +43.664.1116421 (nordic academy)

www.biathlon-wm-pfad.at



- | | | |
|---|---|--|
| Bauernhof Farmhouse | Bank | Loipe Cross country track |
| Ferienwohnung Apartement | Kinderspielplatz Children's playground | Radweg Cycle path |
| Privatpension Private accomodation | Bushaltestelle Bus stop | Reiten Horse riding |
| Hotel | Schibus-Haltestelle Bus stop (winter) | Wanderweg Footpath |
| Café, Restaurant | Schiverleih Skirent | E-Bike Ladestation E-bike charging station |
| Supermarkt Supermarket | Information Tourist office | E-Car Ladestation E-car charging station |
| Sportbetrieb Sports shop | Bahnhof Railway station | Biathlon-WM Pfad Biathlon world championships trail |
| Campingplatz Campsite | Schlepplift Tow-lift | Biathlon-Anlage Biathlon centre |
| Hundesackerlausgabe mit Depotbox | Friseur Hairdresser | Kapelle Chapel |
| Parkplatz Car parking | Arzt, Apotheke (Fieberbrunn, 6 km) | Marterl way-side-shrine |
| Öffentliches WC Public toilet | Polizei (Fieberbrunn, 6 km) | Spielkugelbahnen Marble runs |
| Stockbahn/Curling | Tankstelle (Fieberbrunn, 6 km) | Station Steinbergkönig |
| Abhof-Verkauf Products from the farm | | |

Dieser Plan ist lediglich eine grafische Orientierungshilfe über die Lage der Vermietler dieses Ortes. Eine karibografisch bzw. topografisch genaue Darstellung bieten Ihnen die lokalen Land- und Wanderkarten. © PPW / Stand: September 2023

